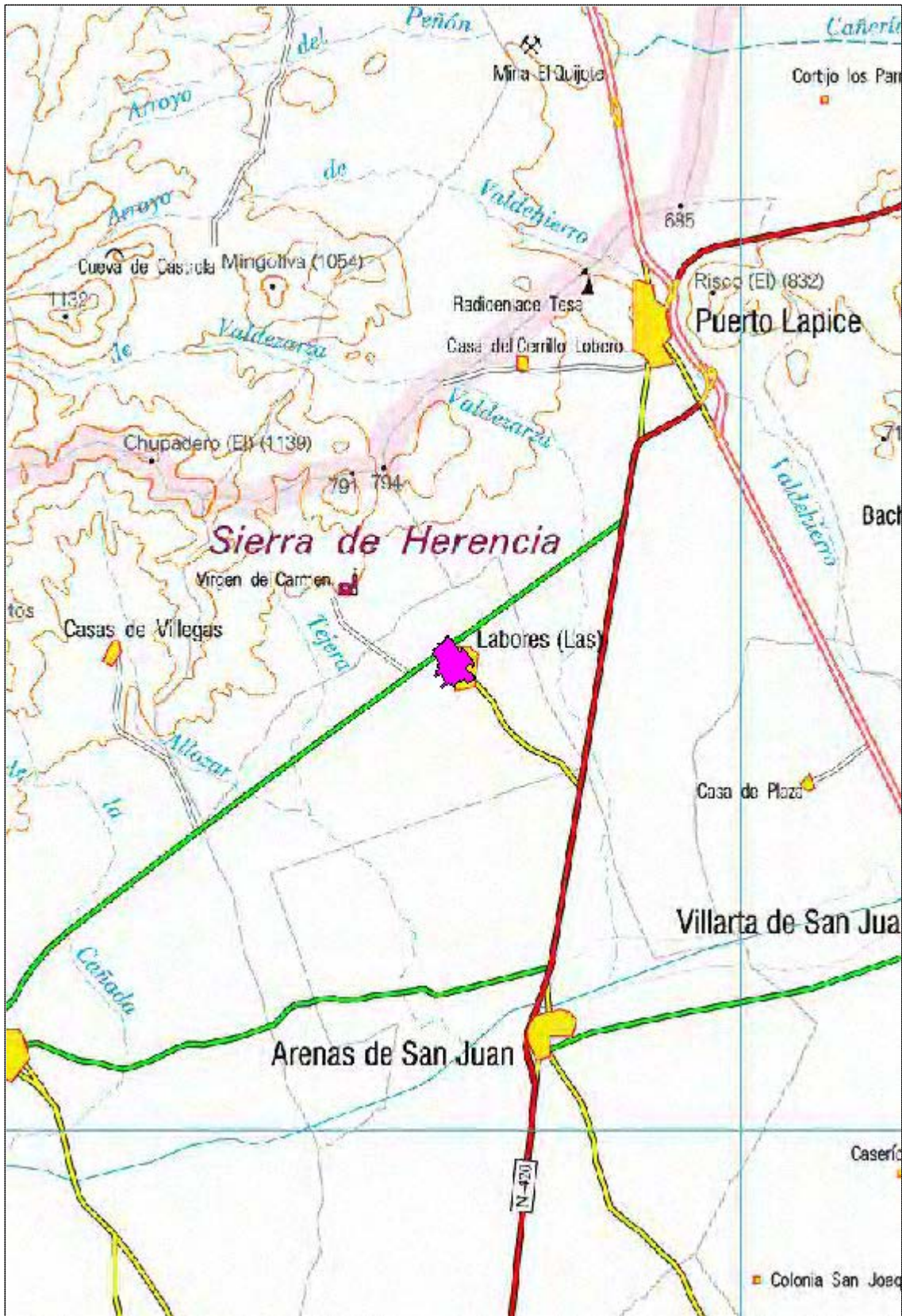
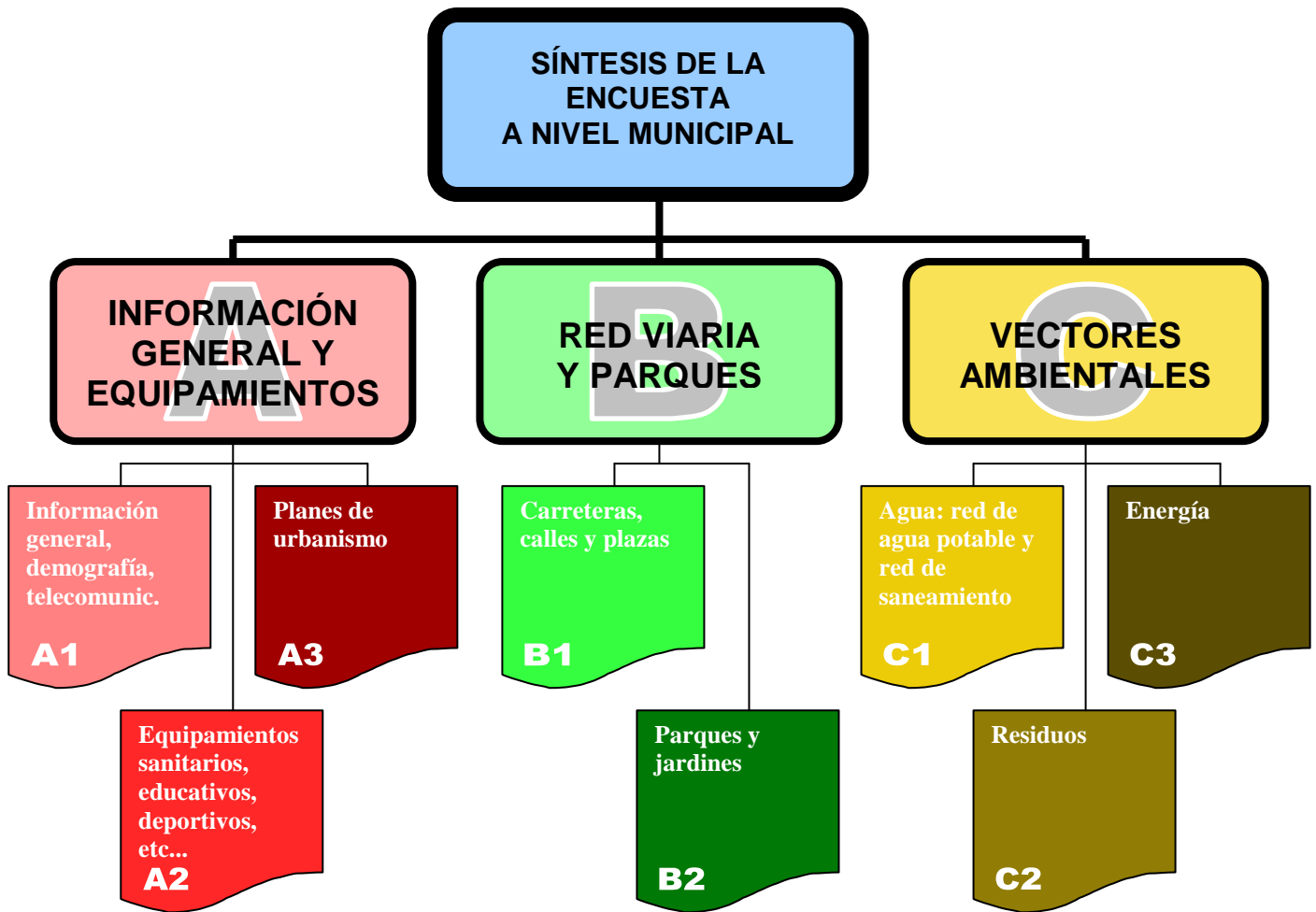




FICHA MUNICIPAL

LABORES (LAS)





A1.- INFORMACIÓN GENERAL

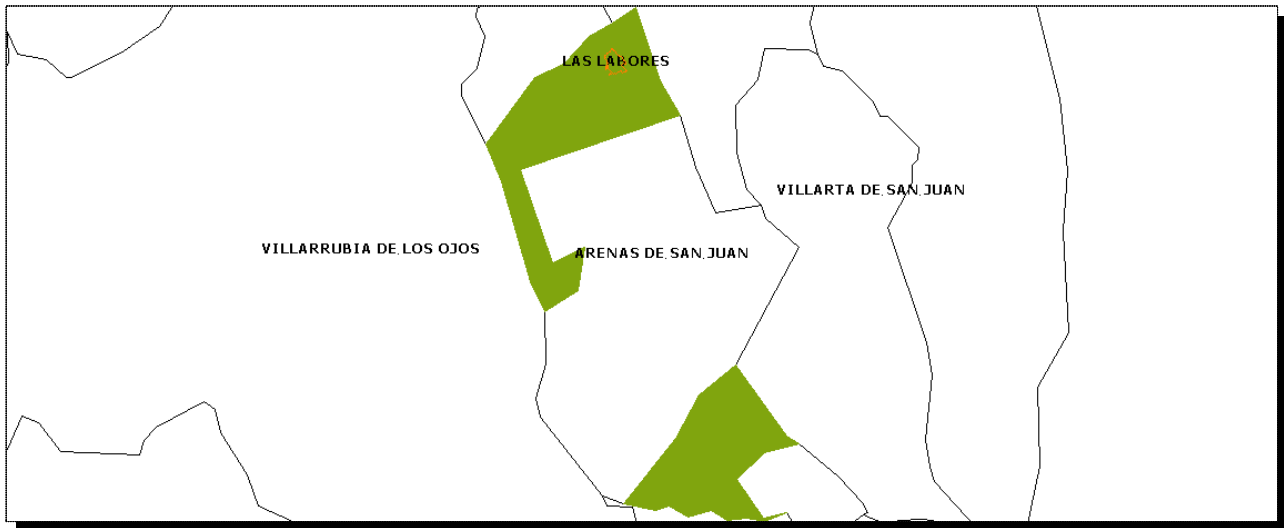
Municipio:	LABORES (LAS)	Superficie Municipal (Km²):	33,80
Código INE:	13050	Altitud del núcleo (m):	650
Densidad (Hab/Km²):	19,08	Número de Núcleos:	1

Comarca/s: **MANCHA**

Tabla de Núcleos Urbanos

Denominación	Tipo
LAS LABORES	NUCLEO





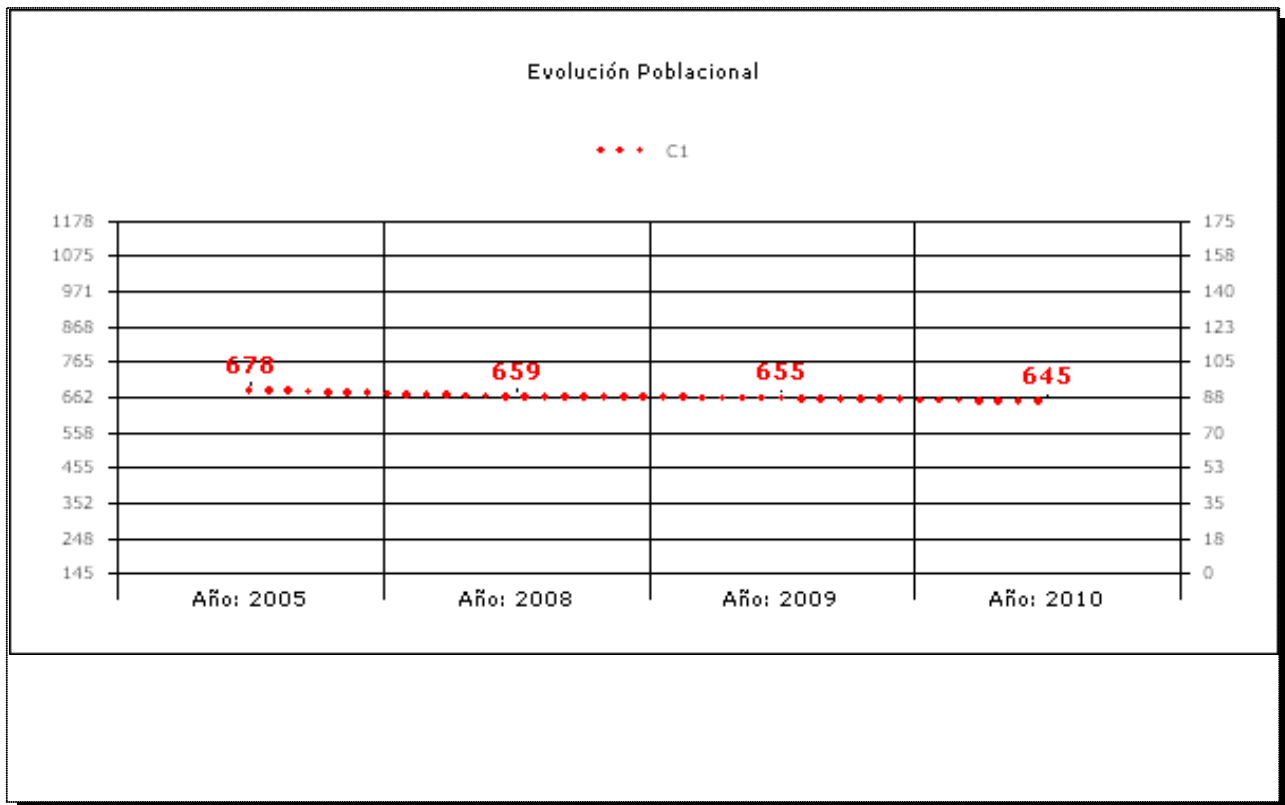
Divisiones Administrativas

CÓDIGO PROVINCIA	PROVINCIA	CÓDIGO MUNICIPIO	MUNICIPIO
13	CIUDAD REAL	050	LABORES (LAS)

CÓDIGO ENTIDAD	ENTIDAD	CÓDIGO NÚCLEO	NÚCLEO
0001	LABORES (LAS)	01	LABORES (LAS)

Demografía

Evolución Población



Demografía

ENTIDAD Y NÚCLEO	PADRÓN	POBLACIÓN ESTAC. MAXIMA	ALTITUD (m)	VIVIENDAS FAMILIARES	PLAZAS HOTEL	PLAZAS TURISMO RURAL	INCOMUNICADO
000101	645	2.000	650	480	0	12	NO

Telecomunicaciones

Sede WEB Municipal

INFORMACIÓN GENERAL	INFORMACIÓN TURÍSTICA	GOBIERNO ELECTRÓNICO
NO	NO	NO

Cobertura Recepción TV y Telefonía Móvil

ENTIDAD Y NÚCLEO	RECEPCIÓN TV		TELÉFONO MÓVIL	
	ANTENA	CABLE	GSM	UMTS
000101	B	C	B	C

Recepción de TV por Antena: B (Buena)

Recepción de TV por Cable: C (Carece)

Cobertura Telefonía Móvil por GSM: B (Buena)

Cobertura Telefonía Móvil por UMTS: C (Carece)

Comunicaciones de Banda Ancha

ENTIDAD Y NÚCLEO	BANDA ANCHA						CENTRO PÚBLICO INTERNET
	RDSI	ADSL	WIFI	CABLE	RED BAJA TENSIÓN	SATÉLITE	
000101	NO	SI	NO	NO	NO	NO	SI

A2.- EQUIPAMIENTOS

Alumbrado Público

Características

ENTIDAD Y NÚCLEO	REDUCTOR FLUJO LUINARIAS	REDUCTOR FLUJO INSTALACIÓN	CALIDAD	POTENCIA INSTALADA (kW)	PUNTOS LUZ	ÁMBITO SIN SERVICIO	
						VIVIENDAS AFECTADAS	LONGITUD CALLES
000101	NO	NO	B	23,87	280	0	0

Calidad del Servicio: B (Bueno)

Instalaciones Deportivas

ENTIDAD Y NÚCLEO	NOMBRE DE LA INSTALACIÓN	TIPO	TITULAR	GESTION	SUP. CUBIERTA (m ²)	SUP. LIBRE (m ²)	SUP. SOLAR (m ²)	ESTADO	ACCESO SILLA RUEDAS	DEPORTES
000101	GIMNASIO	GI	MU	MU	400	0	400	E	SI	GI
000101	POLIDEPORTIVO	CP	MU	MU	250	12.600	12.850	B	SI	FB, NA, OT, TE
000101	C PB SAN JOSÉ DE CALASANZ	PP	CA	MU	0	360	360	R	SI	FB, OT

Tipo: CP (Complejos Polideportivos) ,GI (Gimnasio) ,PP (Pistas Polideportivas)

Titular: CA (Comunidad Autónoma) ,MU (Municipal)

Gestión: MU (Municipal)

Estado: B (Bueno) ,E (En Ejecución) ,R (Regular)

Tipo de Deporte: FB (Fútbol) ,GI (Gimnasia) ,NA (Natación) ,OT (Otros) ,TE (Tenis)

Centros Culturales y de Esparcimiento

ENTIDAD Y NÚCLEO	NOMBRE DE LA INSTALACIÓN	TIPO	TITULAR	GESTION	SUP. CUBIERTA (m ²)	SUP. LIBRE (m ²)	SUP. SOLAR (m ²)	ESTADO	ACCESO SILLA RUEDAS	USOS
000101	SALÓN DE USOS MÚLTIPLES	CS	MU	MU	286	84	202	B	SI	OT
000101	AULA CÁMARA AGRARIA	OT	MU	MU	40	0	40	M	NO	ED
000101	CENTRO CULTURAL	CS	MU	MU	210	0	125	B	SI	CV
000101	BIBLIOTECA-ASOCIACIÓN CULTURAL	BI	MU	MU	200	500	600	B	SI	BA, OT

Tipo: BI (Biblioteca) ,CS (Centro Cívico/Social) ,OT (Otros)

Titular: MU (Municipal)

Gestión: MU (Municipal)

Estado: B (Bueno) ,M (Malo)

Usos: BA (Biblioteca) ,CV (Cívico Social) ,ED (Educativo) ,OT (Otros)

Lonjas, Mercados y Recintos FERIALES

ENTIDAD Y NUCLEO	NOMBRE DE LA INSTALACIÓN	TIPO	TITULAR	GESTION	SUP. CUBIERTA (m ²)	SUP. LIBRE (m ²)	SUP. SOLAR (m ²)	ESTADO	ACCESO SILLA RUEDAS

Mataderos

ENTIDAD Y NUCLEO	NOMBRE DE LA INSTALACIÓN	TIPO	TITULAR	GESTION	SUP. CUBIERTA (m ²)	SUP. LIBRE (m ²)	SUP. SOLAR (m ²)	ESTADO	ACCESO SILLA RUEDAS	GANADO

Cementerios

ENTIDAD Y NUCLEO	NOMBRE DE LA INSTALACIÓN	TITULAR	DISTANCIA (km)	ACCESO	CAPILLA	DEPOSITO	AMPLIACION	SATURACION	SUPERFICIE (m ²)	CREMATORIO	ACCESO SILLA RUEDAS
000101	CEMENTERIO MUNICIPAL	MU	0,10	B	MO	NO	SI	50	4.257	NO	SI

Titular: MU (Municipal)
Acceso: B (Bueno)
Capilla: MO (Monoconfesional)

Tanatorios

ENTIDAD Y NUCLEO	NOMBRE DE LA INSTALACIÓN	TITULAR	GESTION	SUP. CUBIE. (m ²)	SUP. LIBRE (m ²)	SUP. SOLAR (m ²)	ESTADO	SALAS	ACCESO SILLA RUEDAS

Centros Sanitarios

ENTIDAD Y NUCLEO	NOMBRE DE LA INSTALACIÓN	TIPO	TITULAR	GESTIÓN	SUP. CUBIERTA (m ²)	SUP. LIBRE (m ²)	SUP. SOLAR (m ²)	ESTADO	UCI	CAMAS Nº	ACCESO SILLA RUEDAS
000101	CONSULTORIO LOCAL	CLO	MUN	SAS	181	0	181	B	NO	0	SI

Tipo: CLO (Consultorio Local)
Titular: MUN (Municipio)
Gestión: SAS (Servicio Autónomo de Salud)
Estado: B (Bueno)

Centros Asistenciales

ENTIDAD Y NUCLEO	NOMBRE DE LA INSTALACIÓN	TIPO	TITULAR	GESTIÓN	SUP. CUBIERTA (m ²)	SUP. LIBRE (m ²)	SUP. SOLAR (m ²)	ESTADO	PLAZAS Nº	ACCESO SILLA RUEDAS

Centros de Enseñanza

Características

ENTIDAD Y NUCLEO	NOMBRE DE LA INSTALACIÓN	AMBITO	TITULAR	SUP. CUBIERTA (m ²)	SUP. LIBRE (m ²)	SUP. SOLAR (m ²)	ESTADO	ACCESO SILLA RUEDAS
000101	SAN JOSÉ DE CALASANZ	L	CE	1.280	3.609	4.651	R	SI

Ámbito Geográfico: L (Local)
Titular: CE (Centros Públicos)
Estado: R (Regular)

Niveles de Enseñanza

ENTIDAD Y NUCLEO	NOMBRE DE LA INSTALACIÓN	NIVEL	Nº DE CLASES	PLAZAS Nº	ALUMNOS Nº
000101	SAN JOSÉ DE CALASANZ	INF	1	25	13
000101	SAN JOSÉ DE CALASANZ	PRI	3	75	43

Nivel: INF (Educación Infantil), PRI (Primaria)

Protección Civil

ENTIDAD Y NUCLEO	NOMBRE DE LA INSTALACIÓN	TIPO	TITULAR	GESTIÓN	SUP. CUBIERTA (m ²)	SUP. LIBRE (m ²)	SUP. SOLAR (m ²)	ESTADO	ACCESO SILLA RUEDAS

Material

ENTIDAD Y NUCLEO	NOMBRE DE LA INSTALACIÓN	MATERIAL							
		VI	VS	AB	MA	OT	QN	SD	OT

Material: VI (Vehículos especiales para incendios), VS (Vehículos especializados en rescate y salvamento), AB (Ambulancias), MA (Medios aéreos), OT (Otros).

Casa Consistorial

ENTIDAD Y NUCLEO	NOMBRE DE LA INSTALACIÓN	TIPO	TITULAR	TENENCIA	SUP. CUBIERTA (m ²)	SUP. LIBRE (m ²)	SUP. SOLAR (m ²)	ESTADO	USOS	ACCESO SILLA RUEDAS
000101	AYUNTAMIENTO	AY	MU	MU	344	57	229	R	AM, OA	SI

Tipo: AY (Casa Consistorial)
Titular: MU (Municipal)
Tenencia: MU (Propiedad Municipal)
Estado: R (Regular)
Usos: AM (Administrativo Municipal), OA (Otros Usos Administrativos)

Edificios Públicos sin Uso

ENTIDAD Y NUCLEO	NOMBRE DE LA INSTALACIÓN	TITULAR	SUP. CUBIERTA (m ²)	SUP. LIBRE (m ²)	SUP. SOLAR (m ²)	ESTADO	USO ANTERIOR

Núcleos Abandonados

ENTIDAD Y NUCLEO	AÑO ABANDONO	CAUSA ABANDONO	TITULAR	POSIBILIDAD DE REHABILITACIÓN	TIPO DE ACCESO	TIPO DE SUMINISTRO DE AGUA	EXISTENCIA DE SERVICIO DE ELECTRICIDAD

A3.- PLANES DE URBANISMO

Plan Urbanístico

TIPO	ESTADO TRAMITACIÓN	DENOMINACION	SUPERFICIE MUNICIPIO (Ha)	PUBLICACION BOLETIN (Fecha)	SUELO URBANO (Ha)	SUELO RURAL (Ha)	SUELO PROTEGIDO (Ha)
P.G	EL	PLAN GENERAL	3.379,72		0,00	0,00	0,00

Tipo: P.G (Plan General de Ordenación Urbana)
Estado de la Tramitación: EL (En Elaboración)

B1.- CARRETERAS, CALLES Y PLAZAS

Tipo de firme, Estado y Características

CODIGO	NOMB.	PKM. INICIO	PKM. FINAL	TITULAR	GESTIÓN	SEÑAL.	FIRME	ESTAD.	ANCHO	LONG.	PASOS NIVEL	DIMEN.	MUY SINUOSO	PENDIENTE EXCESIVA	FRECUEN. ESTRECH.
CM-4120	FUENTE EL FRESNO - N-420	21,0	27,1	CA	CA	A	RA	R	7,0	6,1	0	BD	NO	NO	NO
CM-4126	VILLARUBIA DE OJOS - VILLARTA SAN JUAN	4,4	5,3	CA	CA	A	RA	B	7,0	0,9	0	BD	NO	NO	NO
CM-420	DAIMIEL - LIMITE PROVINCIA CUENCA	10,4	11,1	CA	CA	A	MB	B	7,0	0,7	0	BD	NO	NO	NO
CR-2021	LAS LABORES - N-420	0,0	2,5	PR	PR	V	RA	M	5,0	2,5	0	BD	NO	NO	NO
CR-2032	MANZANARES - ARENAS DE SAN JUAN	18,3	21,7	PR	PR	A	MB	B	7,0	3,4	0	BD	NO	NO	NO
N-420	CÓRDOBA - TARRAGONA	241,4	242,1	ES	ES	A	MB	B	7,0	0,7	0	BD	NO	NO	NO

Titular: CA (Comunidad Autónoma), ES (Estado), PR (Provincial/Insular)
 Gestión: CA (Comunidad Autónoma), ES (Estado), PR (Provincial/Insular)
 Señalización: A (Ambas), V (Vertical)
 Firme: MB (Mezcla Bituminosa), RA (Riegos Asfálticos)
 Estado: B (Bueno), M (Malo), R (Regular)
 Dimensionado: BD (Bien Dimensionada)

Infraestructuras Viarias

Pavimentación

ENTIDAD Y NÚCLEO	TIPO	ESTADO	LONGITUD (m)	SUPERFICIE (m ²)	VIVIENDAS AFECTADAS
000101	CA	R	3.712,0	29.325,00	0
000101	CA	M	1.061,0	7.958,00	0
000101	CA	B	1.792,0	14.372,00	0

Tipo: CA (Calles y Plazas)
 Estado: B (Bueno), M (Malo), R (Regular)

B2.- PARQUES Y JARDINES

Parques, Jardines y Áreas Naturales

ENTIDAD Y NUCLEO	NOMBRE DE LA INSTALACIÓN	TIPO	TITULAR	GESTIÓN	ESTADO	ACCESO SILLA RUEDAS	SUPERFICIE		
							CUBIERTA (m ²)	LIBRE (m ²)	SOLAR (m ²)
000101	PARQUE MUNICIPAL	PU	MU	MU	B	SI	0	1.134	1.134
000101	LA CALERA	PU	MU	MU	B	SI	0	908	908
000101	PARQUE HIGUERILLAS	PU	MU	MU	B	SI	0	8.000	8.000

Tipo: PU (Parque Urbano)

Titular: MU (Municipal)

Gestión: MU (Municipal)

Estado: B (Bueno)

Prestaciones

ENTIDAD Y NUCLEO	NOMBRE DE LA INSTALACIÓN	PRESTACIONES					
		AGUA	SANEAMIENTO	ELECTRICIDAD	COMEDOR	JUEGOS INFANTILES	OTRAS
000101	PARQUE MUNICIPAL	SI	NO	SI	NO	SI	NO
000101	LA CALERA	SI	NO	SI	NO	NO	NO
000101	PARQUE HIGUERILLAS	SI	NO	SI	NO	SI	SI

C1.- AGUA: Red de Agua Potable y Saneamiento

Abastecimiento de Agua

Características de las Captaciones

NOMBRE DE LA INSTALACIÓN	TIPO	TITULAR	GESTIÓN	SISTEMA	ESTADO	USO	PROTECCIÓN	CONTADOR
LAS HIGUERILLAS	PO	MU	MU	IF	B	UO	SF	NO
PARAJE LA MOLINA	PO	MU	MU	IF	R	UO	SF	NO

Tipo: PO (Pozo Entubado)
Titular: MU (Municipal)
Gestión: MU (Municipal)
Sistema de Captación: IF (Instalación Forzada)
Estado: B (Bueno), R (Regular)
Uso: UO (Uso Ordinario)
Nivel de Protección: SF (Suficiente)

Características de los Tramos de las Conducciones

ORDEN	TIPO	ESTADO	TITULAR	GESTIÓN	LONGITUD (m)
001	FC	B	MU	MU	200
002	FC	B	MU	MU	1.000
004	PC	B	MU	MU	1.500

Tipo: FC (Fibrocemento), PC (PVC)
Estado: B (Bueno)
Titular: MU (Municipal)
Gestión: MU (Municipal)

Depósitos de Agua

ORDEN	UBICACIÓN	TITULAR	GESTIÓN	CAPACIDAD (m ³)	ESTADO	PROTECCIÓN	AÑO DE LIMPIEZA	CONTADOR
001	ES	MU	MU	300	M	SF	2010	SA
002	EL	MA	MA	170	R	SF	2010	EN

Titular: MA (Mancomunidad), MU (Municipal)
Gestión: MA (Mancomunidad), MU (Municipal)
Estado: M (Malo), R (Regular)
Nivel de Protección: SF (Suficiente)
Contadores: EN (Contador a la Entrada), SA (Contador a la Salida)

Distribución de Agua. Características del servicio

ENTIDAD Y NÚCLEO	DISPONIBILIDAD DEL CAUDAL	RESTRICCIONES	CONTADORES	TASA	AÑO DE INSTALACIÓN
000101	IN	RF	NO	NO	1975

Disponibilidad del Caudal: IN (Insuficiente)
Restricciones: RF (Restricción Fuerte)

Distribución de Agua. Elementos Accesorios

ENTIDAD Y NÚCLEO	HIDRANTES		VÁLVULAS		BOCAS DE RIEGO		CISTERNAS
	SUFICIENCIA	ESTADO	SUFICIENCIA	ESTADO	SUFICIENCIA	ESTADO	
000101	IN	B	SF	B	SF	B	NO

Suficiencia de Hidratantes: IN (Insuficiente)
 Estado de Hidratantes: B (Bueno)
 Suficiencia de Válvulas de Cierre: SF (Suficiente)
 Estado de las Válvulas de Cierre: B (Bueno)
 Suficiencia de las Bocas de Riego: SF (Suficiente)
 Estado de las Bocas de Riego: B (Bueno)
 Uso de Cisternas: NO (No Hay Cisternas)

Red de Distribución de Agua. Características del Servicio

ENTIDAD Y NÚCLEO	VIVIENDAS CON SERVICIO		CONSUMO		DEFICIENCIA PRESIÓN		PERDIDA %	CALIDAD
	CONECTADAS	NO CONECTADAS	INVIERNO m ³ /DIA	VERANO m ³ /DIA	CON EXCESO	CON DEFECTO		
000101	480	0	360	500	0	0	15	B

Calidad del Servicio de Agua: B (Bueno)

Red de Distribución de Agua. Déficit

ENTIDAD Y NÚCLEO	LONGITUD RED (m)	VIVIENDAS AFECTADAS	POBLACIÓN RESIDENTE	POBLACIÓN ESTACIONAL
000101	0	0	0	0

Características de la Red de Distribución de Agua

ENTIDAD Y NÚCLEO	TIPO DE MATERIAL	SISTEMA TRANSPORTE	ESTADO	TITULAR	GESTIÓN	LONGITUD (m)
000101	PC	NO	B	MU	MU	3.820
000101	FC	NO	M	MU	MU	2.450

Tipo de Material: FC (Fibrocemento), PC (PVC)
 Estado: B (Bueno), M (Malo)
 Titular: MU (Municipal)

Instalaciones y Tratamientos de Potabilización

ORDEN	TIPO DE EQUIPAMIENTO	UBICACIÓN	TIPOS DE TRATAMIENTO					
			DESINFECCIÓN	CAT. A1	CAT. A2	CAT. A3	DESALADORA	OTROS

ORDEN	MÉTODO DE DESINFECCIÓN			CONTROL DE CALIDAD		ESTADO
	1º	2º	3º	PERIODICIDAD	ORGANISMO	

Saneamiento y Depuración

Características de la Red de Alcantarillado

ENTIDAD Y NUCLEO	TIPO DE MATERIAL	SISTEMA DE TRANSPORTE	ESTADO	TIPO RED INTERIOR	TITULAR	GESTIÓN	LONGITUD (m)
000101	HO	GR	R	MX	MU	MU	4.359

Tipo de Material: HO (Hormigón)
 Sistema de Transporte: GR (Tramos Por Gravedad)
 Estado: R (Regular)
 Tipo de Red Interior: MX (Mixto)
 Titular: MU (Municipal)
 Gestión: MU (Municipal)

Sistema de Saneamiento

ENTIDAD Y NUCLEO	ELEMENTOS ACCESORIOS				CARACTERÍSTICAS SERVICIO		
	POZO	SUMIDERO	ALVIADERO CON ACUMULACIÓN	ALVIADERO SIN ACUMULACIÓN	CALIDAD	VIVIENDAS CONECTADAS	VIVIENDAS NO CONECTADAS
000101	SF	SF	NO	NO	B	480	0

Existencia de Pozos: SF (Suficiente)
 Existencia de Sumideros: SF (Suficiente)
 Calidad de la Red de Alcantarillado: B (Bueno)

ENTIDAD Y NUCLEO	CAUDAL (m³/AÑO)					DEFICIT DE ALCANTARILLADO			
	DESAGÜE	TRATADO	REUTILIZACION EN SUELOS URBANOS	REUTILIZACION EN SUELOS RUSTICOS	REUTILIZACION PARA USOS INDUSTRIALES	LONG RED	VIVIENDAS AFECTADAS	POBLACION AFECTADA RESIDENTE	POBLACION AFECTADA ESTACIONAL
000101	49.652	49.652	0	0	0	0	0	0	0

Tramos de Colectores Generales

ORDEN	TIPO DE MATERIAL	SISTEMA TRANSPORTE	ESTADO	TITULAR	GESTIÓN	LONGITUD (m)
001	HO	GR	R	MU	MU	760

Tipo de Material: HO (Hormigón)
 Sistema de Transporte: GR (Tramos Por Gravedad)
 Estado: R (Regular)
 Titular: MU (Municipal)
 Gestión: MU (Municipal)

Tramos de Emisarios

ORDEN	TIPO DE MATERIAL	ESTADO	LONGITUD TERRESTRE (m)	LONGITUD MARÍTIMA (m)
001	HO	M	1.850	0

Tipo de Material: HO (Hormigón)
Estado: M (Malo)

Identificación de Emisarios

ORDEN	PUNTO VERTIDO	ZONA VERTIDO	DISTANCIA NÚCLEO
001	AD	ZN	1.850

Punto del Vertido: AD (Aguas Continentales o Dulces)
Zona del Vertido: ZN (Zona Normal)

Sistemas de Depuración. Características

ORDEN	TITULAR	GESTIÓN	CAPACIDAD (m ³ / año)	PROBLEMAS (máximo 3)	GESTIÓN LODOS	DESTINO FINAL DE LODOS				
						VERTEDERO %	INCINERACION %	COMPOSTAJE %	SIN COMPOS. %	OTROS %
001	MU	PV	109.500		NO	0	0	0	0	0

Titular: MU (Municipal)
Gestión: PV (Privada)
Gestión de Lodos: NO (No Hay Tratamiento de Lodos)

Sistemas de Depuración. Tratamientos

ORDEN	TRATAMIENTO PRIMARIO	TRATAMIENTO SECUNDARIO	TRATAMIENTOS AVANZADOS	PROCESOS COMPLEMENTARIOS	TRATAMIENTO DE LODOS
001	DC	OT			

Sistema de Depuración de Tratamiento Primario: DC (Decantador)
Sistema de Depuración de Tratamiento Secundario: OT (Otros Sistemas)

C2.- RESIDUOS

Recogida y Eliminación de Residuos Urbanos

Recogida de residuos urbanos

ENTIDAD Y NUCLEO	TIPO DE RECOGIDA	GESTIÓN	PERIODICIDAD	CALIDAD	PRODUCCIÓN (Tn / año)	CONTENEDORES
000101	VI	MCC	SE	AD	4,70	2
000101	RN	MCC	OT	AD	247,97	28
000101	PL	MCC	SE	AD	4,25	3
000101	PI	MCC	OT	AD	0,02	1
000101	PA	MCC	SE	AD	7,06	2

Tipo de Recogida: PA (Papel y Cartón), PI (Pilas), PL (Envases y Plásticos), RN (No Selectiva), VI (Vidrio)
 Gestión: MCC (Mancomunada por Contrata)
 Periodicidad: OT (Otros), SE (Semanal)
 Calidad del Servicio: AD (Adecuado)

Núcleos sin recogida de residuos urbanos. Limpieza de Calles

ENTIDAD Y NUCLEO	ÁMBITO SIN SERVICIO			LIMPIEZA DE CALLES	
	VIVIENDAS AFECTADAS	POBLACION AFECTADA RESIDENTE	POBLACION AFECTADA ESTACION	CLAVE SERVICIO	PLANTILLA PERSONAS
000101	0	0	0	SI	0

Vertederos

ORDEN	TIPO	TITULAR	GESTIÓN	OLORES	HUMOS	CONT. BIOLÓGICA DE ANIMALES	RIESGO DE INUNDACIONES	EXISTENCIA DE FILTRACIONES	IMPACTO VISUAL	FRECUENTES AVERÍAS	INSTALACIÓN SATURADA	TERRENO INESTABLE
001	VCS	MUD	MUD	NO	NO	NO	NO	NO	SI	NO	NO	NO

Tipo de Vertedero: VCS (Vertedero Controlado Sin Aprovecho)
 Titular: MUD (Municipal Directa)
 Gestión: MUD (Municipal Directa)

ORDEN	OTROS PROBLEMAS	CAPACIDAD ALMACENAMIENTO (m ³)	PORCENTAJE DE OCUPACIÓN %	POSIBILIDAD DE AMPLIACIÓN	RESIDUOS TRANSFORMADOS (Tn / Año)	ESTADO	VIDA ÚTIL (Años)	CATEGORÍA DE LA INSTALACIÓN	ACTIVIDAD
001	NO	8.795	70	SI	0	R	1	VIN	EN

Estado: R (Regular)
 Categoría de la Instalación: VIN (Para Residuos Inertes)
 Actividad: EN (En Uso)

C3.- ENERGÍA

Suministro de Energías

ENTIDAD Y NUCLEO	CALIDAD SUMINISTRO	
	ELECTRICIDAD	GAS
000101	B	C

Calidad del Servicio de Electricidad: B (Bueno)

Calidad del Suministro de Gas: C (Carece)

Producción de Energías Alternativas

ENERGÍA EÓLICA		ENERGÍA SOLAR		PL. MAREMOTRIZ		OTRAS ENERGÍAS	
CLAVE	KW	CLAVE	KW	CLAVE	KW	CLAVE	KW
NO	0	NO	0	NO	0	NO	0

ÍNDICE

A1.- INFORMACIÓN GENERAL	4
Divisiones Administrativas	5
Demografía	6
<i>Evolución Población</i>	6
<i>Demografía</i>	6
Telecomunicaciones	7
<i>Sede WEB Municipal</i>	7
<i>Cobertura Recepción TV y Telefonía Móvil</i>	7
<i>Comunicaciones de Banda Ancha</i>	7
A2.- EQUIPAMIENTOS	8
Alumbrado Público	8
<i>Características</i>	8
Instalaciones Deportivas	8
Centros Culturales y de Esparcimiento	8
Lonjas, Mercados y Recintos FERIALES	9
Mataderos	9
Cementerios	9
Tanatorios	9
Centros Sanitarios	9
Centros Asistenciales	9
Centros de Enseñanza	10
<i>Características</i>	10
<i>Niveles de Enseñanza</i>	10
Protección Civil	10
<i>Material</i>	10
Casa Consistorial	10
Edificios Públicos sin Uso	11
Núcleos Abandonados	11
A3.- PLANES DE URBANISMO	11
Plan Urbanístico	11
B1.- CARRETERAS, CALLES Y PLAZAS	12
Tipo de firme, Estado y Características	12
Infraestructuras Viarias	12
<i>Pavimentación</i>	12
B2.- PARQUES Y JARDINES	13
Parques, Jardines y Áreas Naturales	13
Prestaciones	13
C1.- AGUA: Red de Agua Potable y Saneamiento	14
Abastecimiento de Agua	14
<i>Características de las Captaciones</i>	14
<i>Características de los Tramos de las Conducciones</i>	14
<i>Depósitos de Agua</i>	14
<i>Distribución de Agua. Características del servicio</i>	14
<i>Distribución de Agua. Elementos Accesorios</i>	15
<i>Red de Distribución de Agua. Características del Servicio</i>	15
<i>Red de Distribución de Agua. Déficit</i>	15
<i>Características de la Red de Distribución de Agua</i>	15
<i>Instalaciones y Tratamientos de Potabilización</i>	15
ENCUESTA DE INFRAESTRUCTURA Y EQUIPAMIENTOS LOCALES	20

Saneamiento y Depuración	16
<i>Características de la Red de Alcantarillado</i>	16
<i>Sistema de Saneamiento</i>	16
<i>Tramos de Colectores Generales</i>	16
<i>Tramos de Emisarios</i>	17
<i>Identificación de Emisarios</i>	17
<i>Sistemas de Depuración. Características</i>	17
<i>Sistemas de Depuración. Tratamientos</i>	17
C2.- RESIDUOS	18
Recogida y Eliminación de Residuos Urbanos	18
<i>Recogida de residuos urbanos</i>	18
<i>Núcleos sin recogida de residuos urbanos. Limpieza de Calles</i>	18
<i>Vertederos</i>	18
C3.- ENERGÍA	19
Suministro de Energías	19
Producción de Energías Alternativas	19